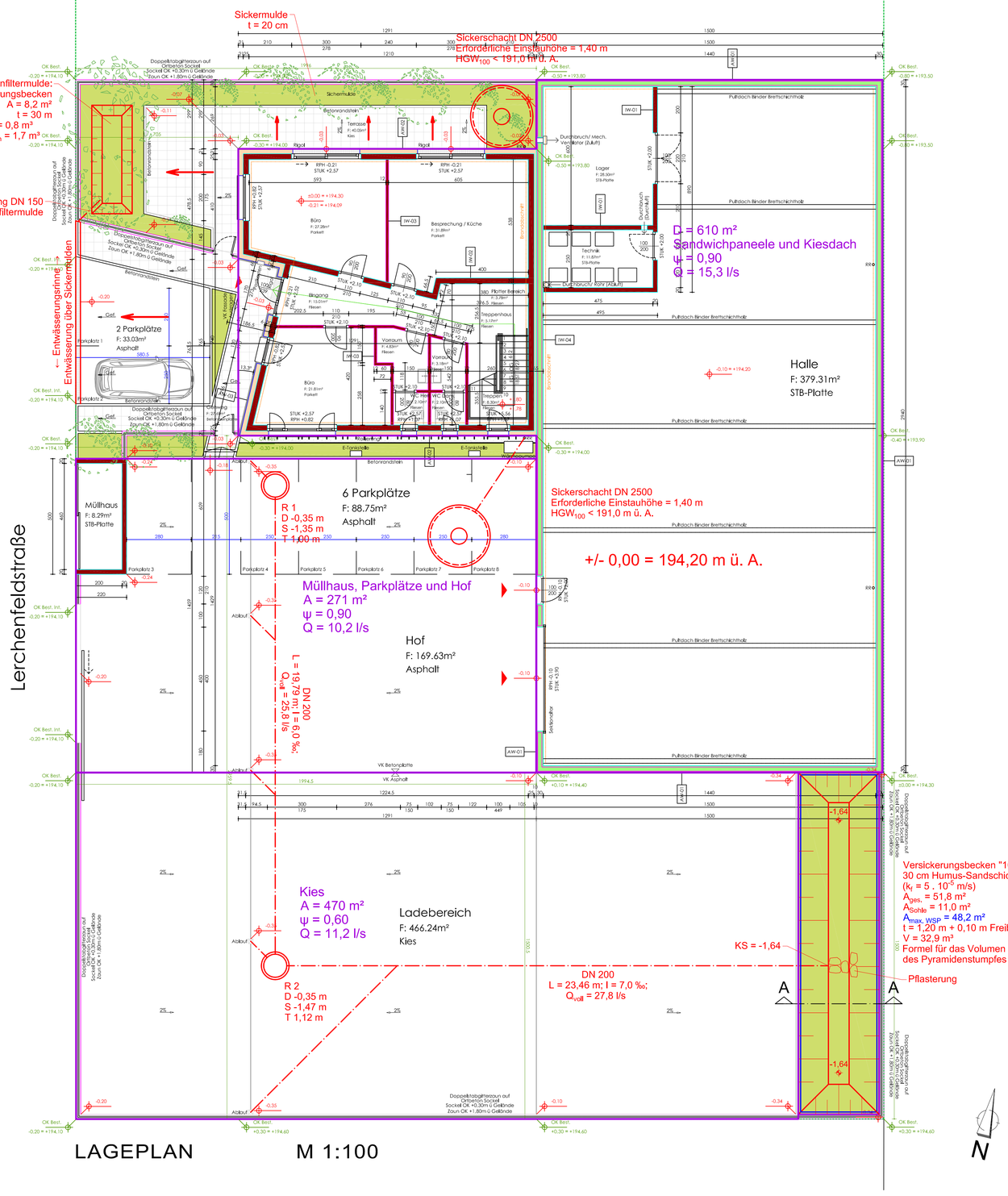

LAGEPLAN M 1:100

ÜBERSICHTSLAGEPLAN M 1:1000

LEGENDE

Die Hochbau-Einreichplanung wurde von der Schwaighofer & Partner Architektur ZT GmbH durchgeführt und von der Firma ZAISER BaugmbH zur Verfügung gestellt.
Der Dimensionierung der Versickerungsanlagen wurde der 10-jährliche Bemessungsniederschlag zugrunde gelegt.

Bemessungsregenspende für den Regenwasserkanal (Wiederkehrzeit T = 5 a; Dauer D = 5 min) im Gitterpunkt 2327 des Hydrographischen Dienstes:
$r_{5,n=0,2}$ = 417 l/(s.ha)

Entwässerungsanlagen

Einzugsflächen

Schnitt
Sickerschacht DN 2500
Maßstab 1:50

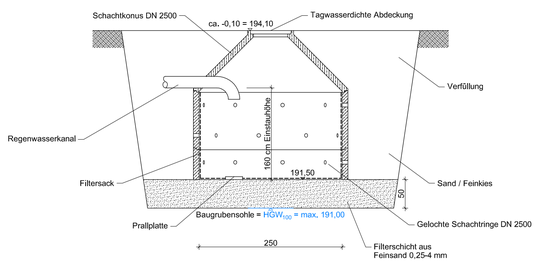

Schnitt A-A
Versickerungsbecken
Maßstab 1:50

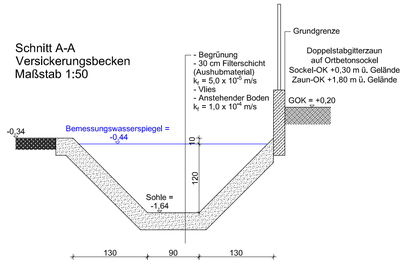

Immobilien Burger GmbH
Lerchenfelderstraße 7a
3500 Krems an der Donau

Neuerrichtung eines Betriebsgebäudes
in der Lerchenfelderstraße, 3500 Krems an der Donau,
auf dem Grundstück Nr. 205/1
in der Katastralgemeinde 12138 Weinzierl bei Krems

ENTWÄSSERUNGSROJEKT

Gzl.: 1621P.Aba	ÜBERSICHTSLAGEPLAN LAGEPLAN SCHNITT SICKERSCHACHT AUSWECHSLUNG	AUSFERTIGUNG
Maßstab: 1:1000 1:100 1:50		Einlage: 2

SEIDL
Planung | Bauleitung |
Hochbau | Tiefbau | Kulturtechnik |
Wasser- und Abwassertechnik | Kleinkläranlagen |
uneingeschränkter Immobilientreuhänder |
Technisches Büro Ing. Wilhelm Seidl GmbH | A - 3500 Krems an der Donau | Göglstraße 11b
Tel +43-(0)2732-484-850 | Fax +43-(0)2732-484-860 | office@tb-seidl.at | www.tb-seidl.at

Technisches Büro
Ing. Wilhelm Seidl GmbH
A - 3500 Krems an der Donau
Göglstraße 11b
Tel +43-(0)2732-484-850
Fax +43-(0)2732-484-860
office@tb-seidl.at | www.tb-seidl.at

Krems, am 28. Februar 2022

ZAISER BaugmbH

Druckdatum: 2022-02-28, Bearbeiter: Tauer
G:\TB SEIDL\Allgemein\Projekte\GEWERBLICHER HOCHBAU\Zaiser\1621P.Aba Entwässerung Betriebsareal Krems\Einreichprojekt\Auswechslung 28.02.2022\Zaiser Entwässerung 22.02.2022.dwg