## LEGENDE

BESTAND

Grundstücksgrenze lt. DKM
Gebäudegrenze lt. DKM
Nutzungsgrenze lt. DKM

RPH= Roh Parapeth- Höhe
FPH= Fertig Parapeth- Höhe
STUK= Sturzunterkante
WH= Wandhöhe über FBOK
RH= Raumhöhe
OK= Oberkante
UK= Unterkante
FBOK= fertige Fußbodenoberkante
RDOK= Rohdecken- Oberkante
RDUK= Rohdecken- Unterkante
abgh. D.= abgehängte Decke
DFF= Dachflächenfenster
MOK= Maueroberkante
RS OK= Randstein- Oberkante
FBD= Fußbodendurchbruch in cm
DDB= Deckendurchbruch in cm
WS= Wandschlitz in cm
WDB= Wanddurchbruch in cm
EG= Einlaufgitter

- Aufmessung mit Maßband und Lasermessgerät, sowie Tachymeter-Totalstation

**±0,00 = FBOK Ebene 1 = 209,40m ü.A.**

±0,00 fertige Höhe, bezogen auf ±0,00
±0,00 Rohbau Höhe, bezogen auf ±0,00
±0,00 fertige Deckenoberkante, bezogen auf ±0,00
±0,00 fertige Deckenunterkante, bezogen auf ±0,00
±0,00 Rohbau Deckenoberkante, bezogen auf ±0,00
±0,00 Rohbau Deckenunterkante, bezogen auf ±0,00

NAME
STRASSE HAUSNUMMER
PLZ ORT

LIEGENSCHAFT AUF DEM GRUNDSTÜCK
NR .1067/2 EZ 4541

KG 12114 Krems

BESTANDSAUFNAHME, VERMESSUNG
UND BESTANDSPLÄNE

Gzl.: 2122P.Wha

Maßstab: 1:100 1:250 1:500

GRUNDRISSE
SCHNITTE
ANSICHTEN
ÜBERSICHTEN
LAGEPLAN

AUSFERTIGUNG

Einlage: 1


SEIDL
Planung | Bauleitung |
Hochbau | Tiefbau | Abwassertechnik |
Wasser- und Abwassertechnik | Kleinkläranlagen |
uneingeschränkter Immobilientreuhänder |
Technisches Büro Ing. Wilhelm Seidl GmbH
| A - 3500 Krems an der Donau | Göglstraße 11b
Tel: +43 - (0) 2732 - 484 - 850 | Fax: +43 - (0) 2732 - 484 - 860 | office@tb-seidl.at | www.tb-seidl.at

Technisches Büro
Ing. Wilhelm Seidl GmbH
A - 3500 Krems an der Donau
Göglstraße 11b
Tel +43-(0)2732-484-850 I Fax DW-860
office@tb-seidl.at I www.tb-seidl-at


Krems, am 15.06.2022

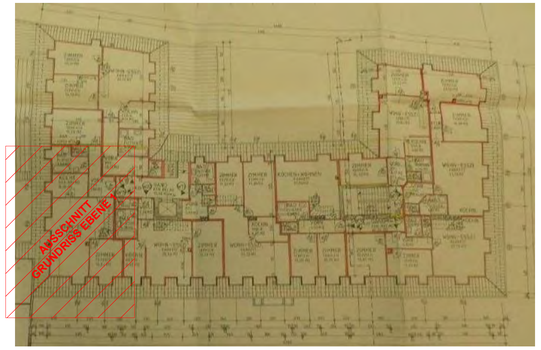


ÜBERSICHT EBENE 1 M1:250

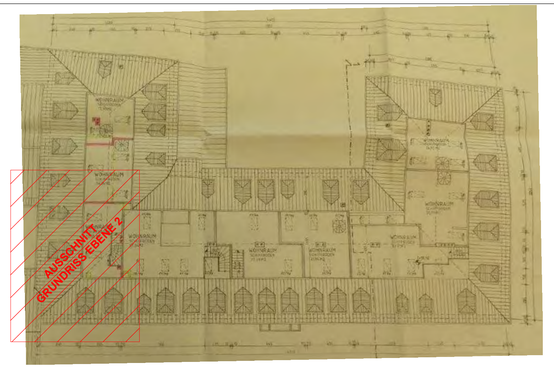


ÜBERSICHT EBENE 2 M1:250

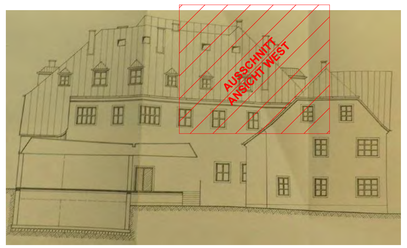


ÜBERSICHT ANSICHT WEST M1:250




ÜBERSICHT ANSICHT SÜD M1:250

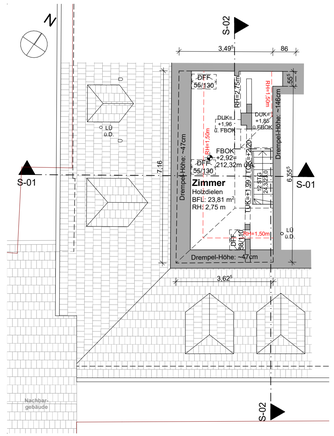


GRUNDRISS EBENE 2 M1:100

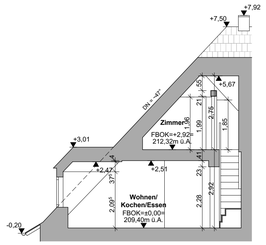


SCHNITT S-01 M1:100

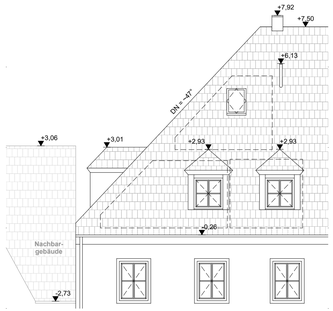


ANSICHT SÜD M1:100

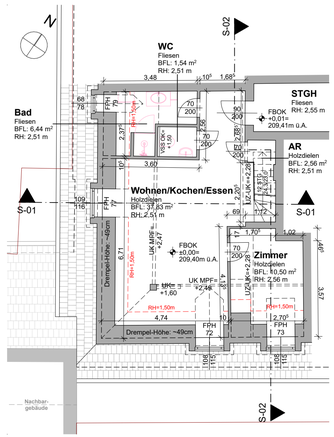


GRUNDRISS EBENE 1 M1:100

0m 1 2 3 4 5 6 7 8 9 10m
M1:100 1cm=1m

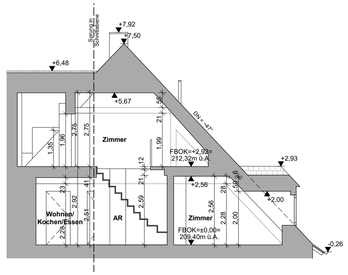


SCHNITT S-02 M1:100

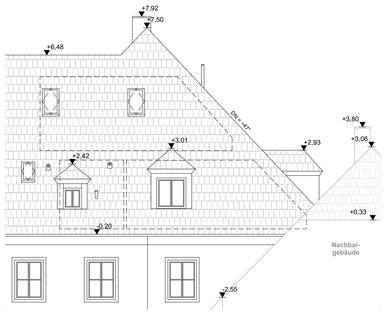


ANSICHT WEST M1:100

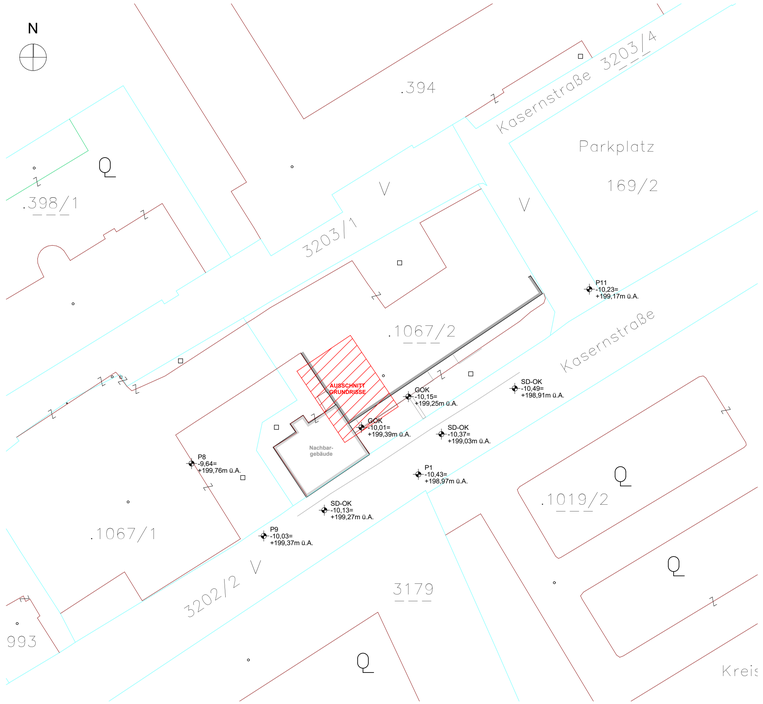


LAGEPLAN M1:500